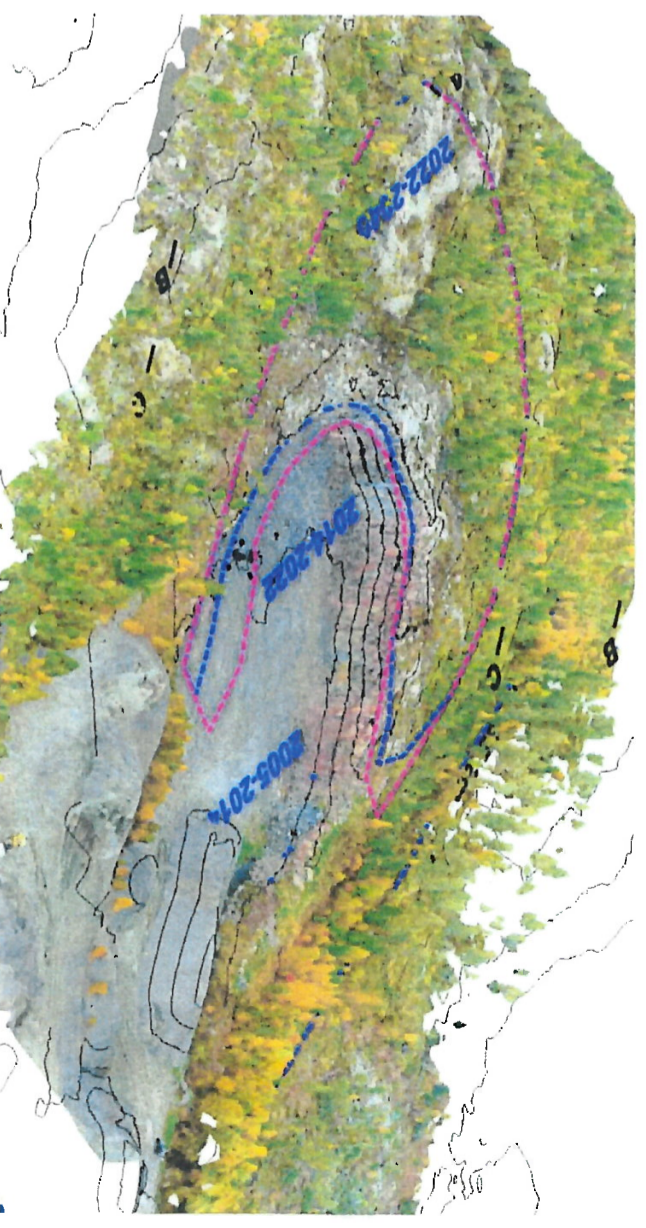


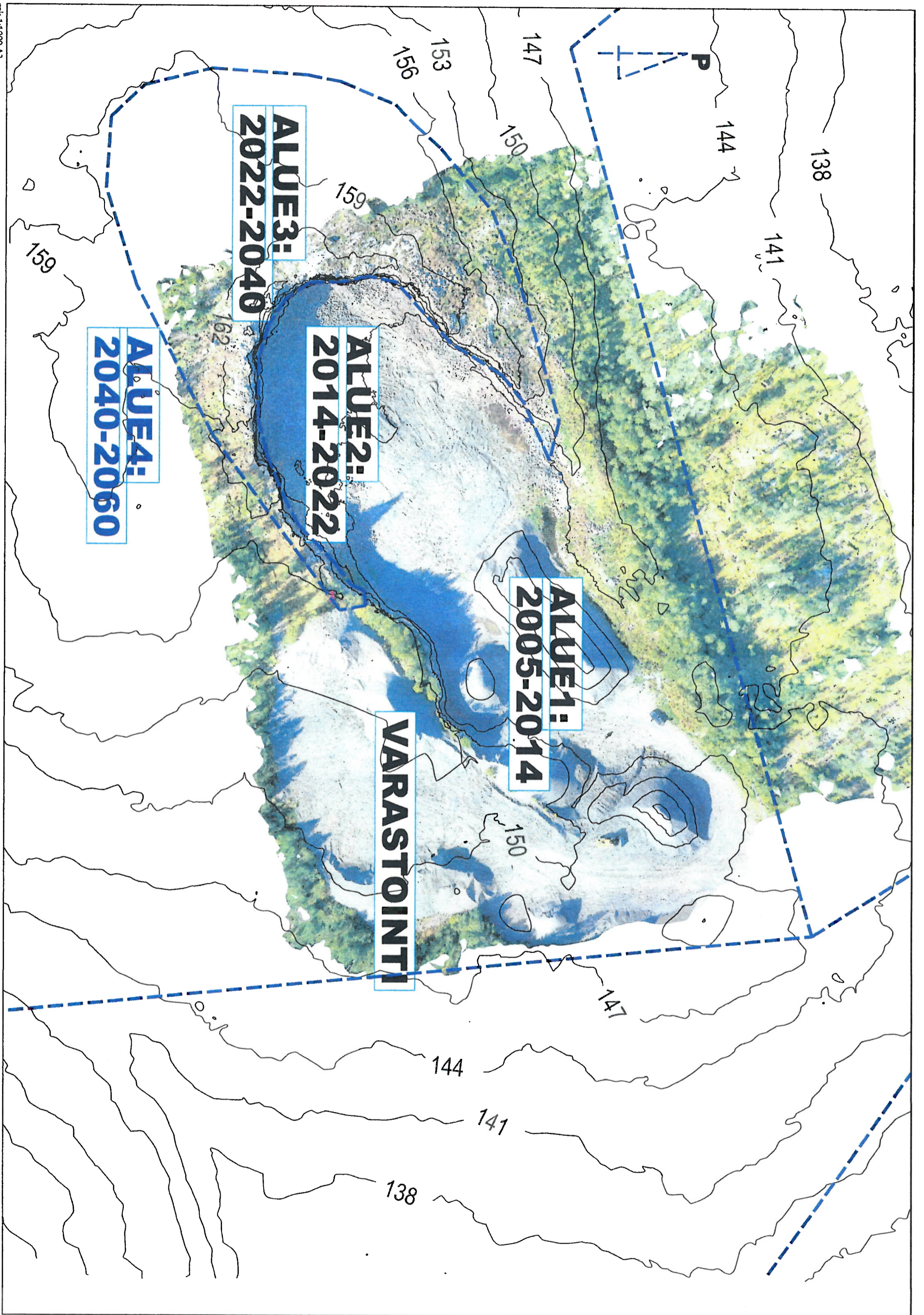
KOORDINAATTIJÄRJESTELMÄ ETRS-TM35FIN KORKEUSJÄRJESTELMÄ N2000

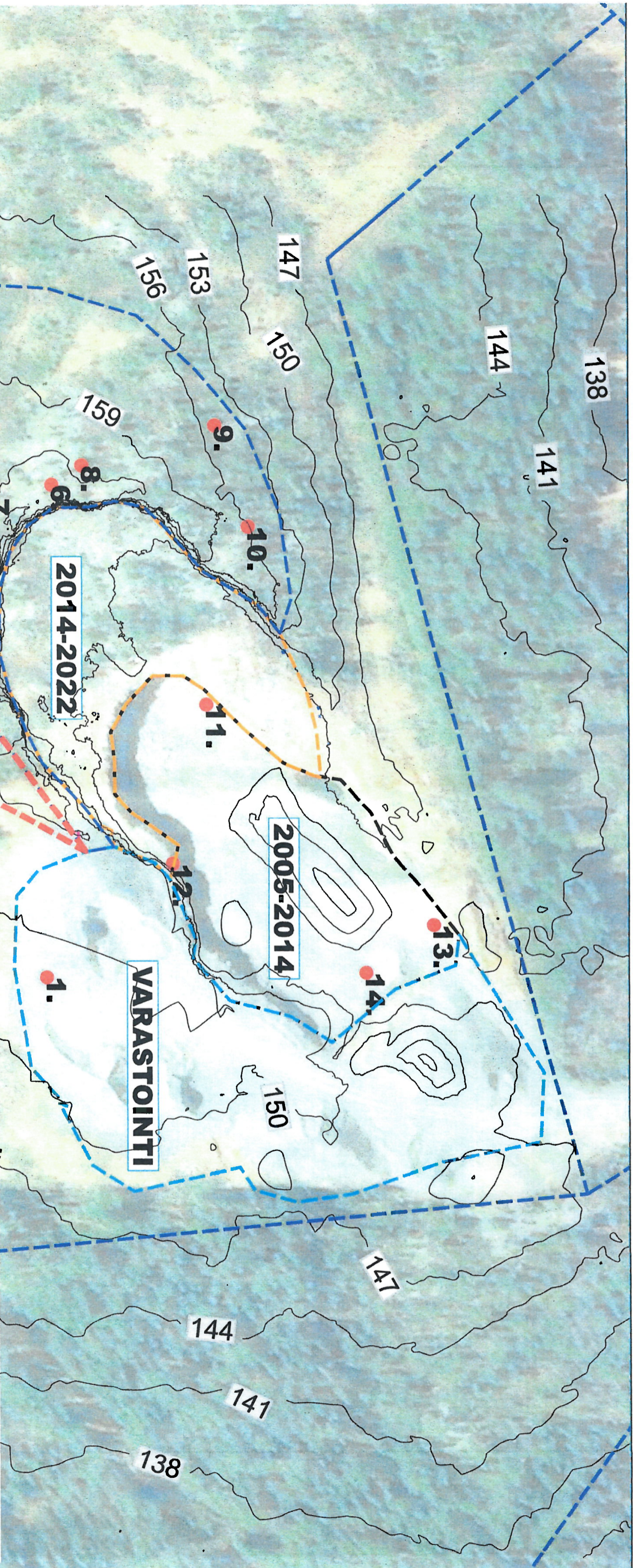
- Alue 1: Kaudella 2005-2014 murskattu kuutiomäärä on ollut n. 76000m³ ktr.
 Alue 2: Aikavälillä 2014-2022 murskattu kuutiomäärä on n. 53100m³ ktr.
 Alue 3: Jatkosuunnitelma käsittää n. 95000m³ ktr.
 -Alueen valmistuksen tavoitevuosi on 2040.
 -Jatkosuunnitelma-alueen pinta-ala on n. 7500m².

(Alue 4: Louhoksen loppualue käsittää n. 65000m³.)



Kosori/työ		Kortti/työ	Tontti/työ		
PATALANMAJA			5:116		
Rokennusohje		LOUHIMISUUNNITELMA		Lauhoksen laajennus-	
Rokennuksen nimi ja osoite		KETTUKALLIO		SUUNNITELMA	
Suunn.		Jari Vähätiitto arkkitehti, SAKA 10.10.2022	Suunnittelu		
			KUN		
			Työn numero		
			Pirustuksen numero		
			Mittakaava		
			Pirustuksen sijainti		
			Alue 3		



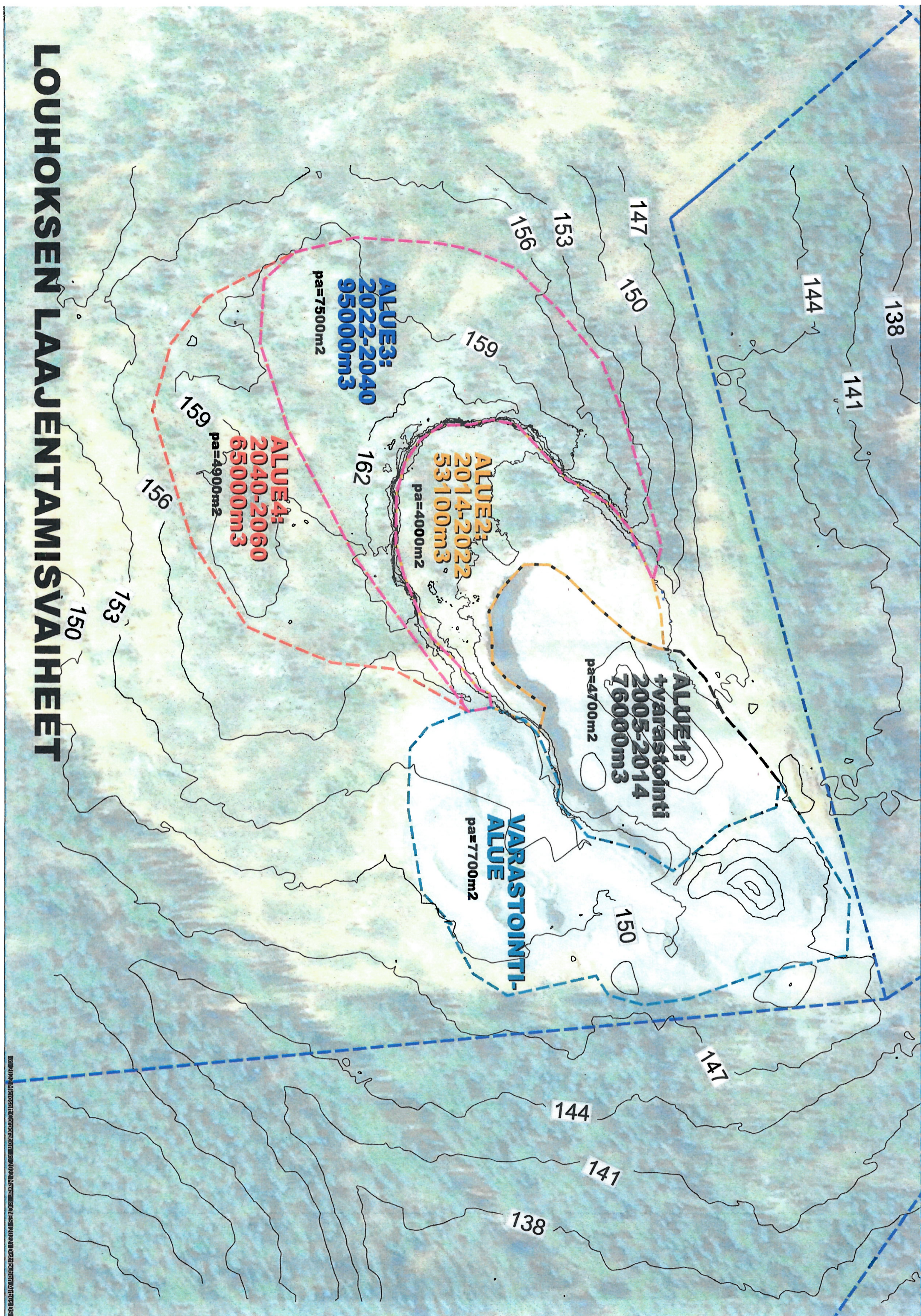


MAASTOMITTAUS

MITTAUSPISTEET
ETRS-TM35 FIN, N2000

Nro	Y-koordinaatti	X-koordinaatti	Korkeus	Mittauspiste
1	6899758.764	320425.269	152.283	Sora
2	6899740.629	320353.364	159.529	Kivi
3	6899726.823	320318.209	160.714	Kallio
4	6899723.554	320288.436	160.150	Maaperä
5	6899708.917	320260.458	161.148	Kallio
6	6899760.242	320295.895	162.646	Kallio
7	6899744.120	320299.471	162.021	Laatan yläosa
8	6899768.234	320290.906	162.279	Kalliolohkare
9	6899803.186	320280.564	154.781	Maaperä
10	6899811.950	320306.915	155.895	Kallio
11	6899800.918	320353.154	145.275	Murske, louhoksen pohja
12	6899791.983	320395.139	145.627	Kallio
13	6899861.174	320411.550	145.794	Puinen korkeuslatta
14	6899842.969	320424.179	144.855	Murske, louhoksen pohja

LOUHOKSEN LAAJENTAMISVAIHEET

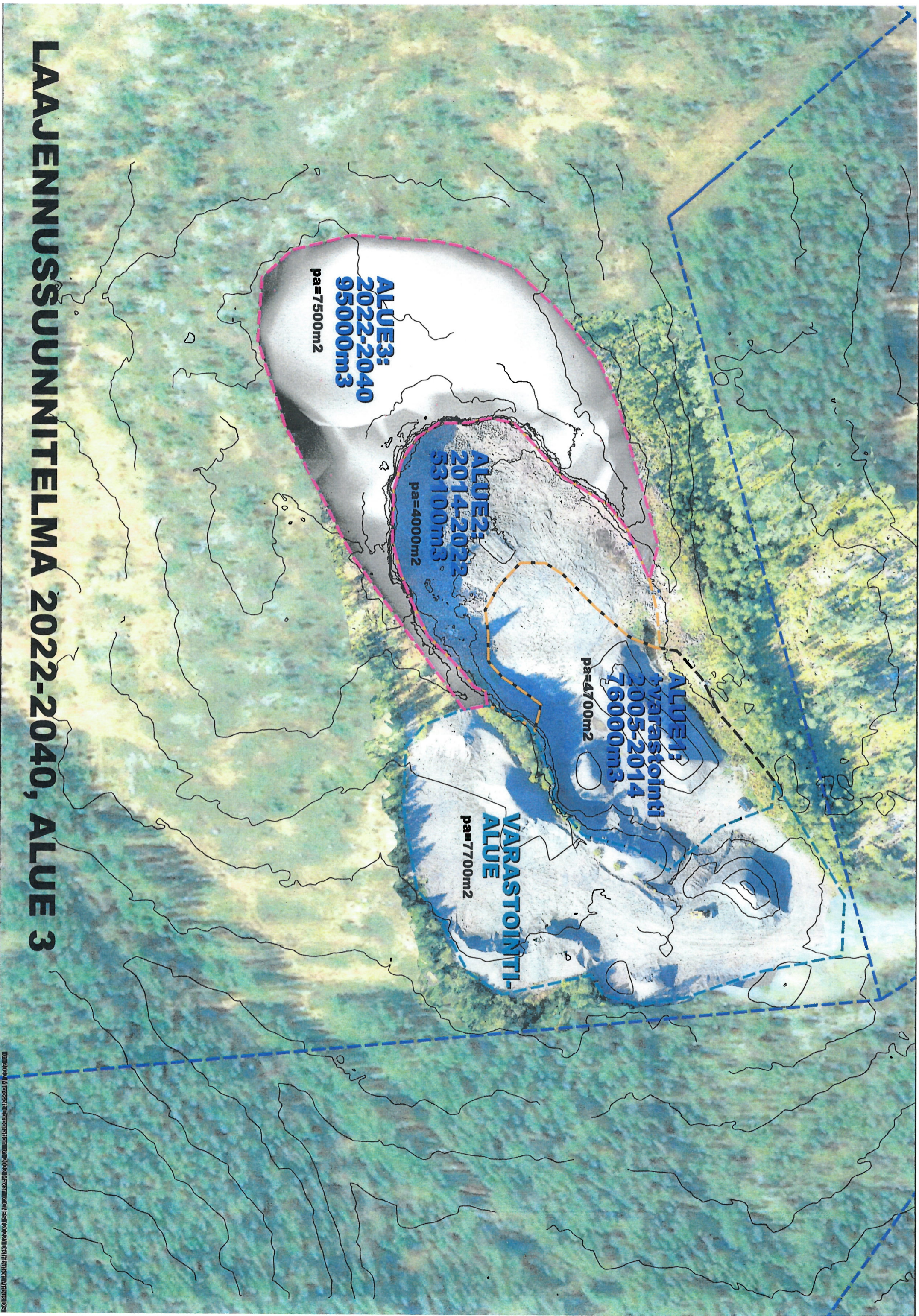


©2014/15 Mikkonen & Kumpulainen Oy. Kaavakartta: 1002/2014/2015. Määrä: 1002/2014/2015. Määrä: 1002/2014/2015.

LOUHOKSEN TILANNEKUVA 2014-2022



LAAJENNUSSUUNNITELMA 2022-2040, ALUE 3



VALMISVAIHESUUNNITELMA 2040-2060, ALUE 4

