



Detta objekt förmedlas av

Anki Svonn

040 823 2364 / +358 40 823 2364

anki.svonn@skogsfastigheter.fi

SKOGSFASTIGHET (OUTBRUTET OMRÅDE)

del av/osa Skogslinden 6-175

Närpiö

OBJEKTNUMMER: 240715350

Prisbegäran

22 074,00 €

Yta

n. 5 ha

Mängden gagnvirke

838 m³

Lämna anbud senast

29.5.2024 23:59

Det outbrutna området 545-436-6-175-M601, ca 5 ha skogsmark, av fastigheten Skogslinden 6:175 i Töjby Närpes säljs. Määräala 545-436-6-175-M601, noin 5 ha metsämaata, kiinteistöstä Skogslinden 6:175 Töjby, Närpiössä myydään.

Ca 5 ha skogsmark, bestående av gallringsbestånd säljs. Skogsvärdering 22.074 e. Utförd av Jami Pirttimäki, 040 660 2440.

Noin 5 ha metsämaata, kasvatusmetsikköä myydään. Arvio 22.074 e. Arvio tehty Jami Pirttimäki, 040 660 2440.

Skogens gängse värde 22.074 e. Anbud senast 29.5.2024. Säljaren förbehåller sig rätten att godta eller förkasta givna anbud. Anbud ska ges som ett fast eurobelopp.

Metsän käypä arvo 22.074 e. Tarjous viim. 29.5.2024.

Myyjät pidättävät oikeuden hyväksyä tai hylätä tarjoukset. Tarjous pyydetään kiinteänä eurohintana.

Köpesumma, styckningskostnader, överlåtelseskatt (3 % av köpesumman), köpvittnesarvode (128 €), lagfartslösen (161 €/fastighet)

Kauppahinta, lohkomiskulut, varainsiirtovero (3 % kauppahinnasta), kaupanvahvistajan palkkio (128 €), lainhuudatusmaksu (161 €/kiinteistö)

Fastighetens uppgifter

del av/osa Skogslinden 6:175-M601, Töjby

Kiinteistön nimi	del av/osa Skogslinden 6:175-M601, Töjby
Kiinteistötunnus	545-436-6-175
Osoite	Västpunktvägen-Länsipistetie, Närpiö
Kiinteistötyyppi	Metsätila
Kiinteistötyypin tarkennus	Määräala

MAAPOHJA

Oma	Kyllä
Pinta-ala	n. 5 ha

KAAVOITUS JA MUUT TIEDOT

Yleiskaava	Kyllä
Kaavan kuvaus	545-H22A-57
Web-osoite kaavaan	https://www.narpes.fi

LIITTYMÄT

Tie perille	Kyllä Västpunktvägen-Länsipistetie
-------------	---------------------------------------

RASITUKSET, RASITTEET JA OIKEUDET

Rasitteet	Vägrätt 2009-K19489 Västpunktvägen-Länsipistetie
Osuudet yhteisiin alueisiin ja erityisiin etuuksiin	Ingår. Kuuluu kauppaan.

Information om skogstillgångar: del av/osa Skogslinden 6:175-M601, Töjby

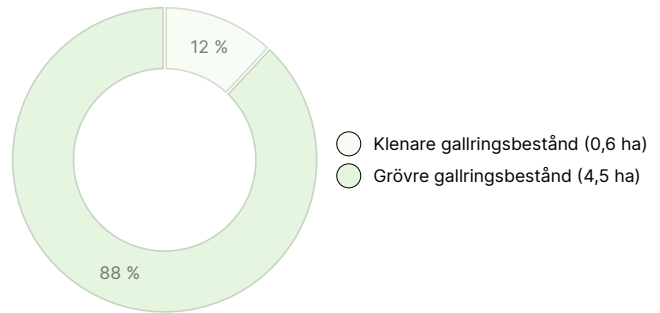
MÄNGDEN GAGNVIRKE

Huvudsaklig trädart	mängd
Tall (massaved)	118 m ³
Tall (timmer)	108 m ³
Gran (massaved)	329 m ³
Gran (timmer)	27 m ³
Glasbjörk (massaved)	169 m ³
Asp (massaved)	21 m ³
Gråal (massaved)	66 m ³
Totalt	838 m³

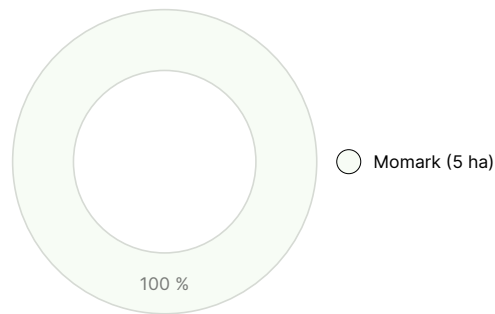
MÄNGDEN MARKBOTTEN

Markbotten	mängd
Skogsmark	5 ha
Totalt	5 ha

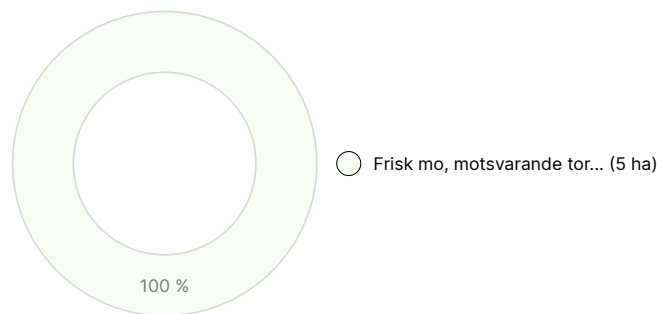
UTVECKLINGSKLASSFÖRDELNING



VÄXTPLATSFÖRDELNING



VÄXTPLATSENS FERTILITETSFÖRDELNING



Nedladdningsbart material

Material som kan laddas ner finns på adressen <https://www.metsatilat.fi/osta/240715350>

del av/osa Skogslinden 6:175-M601, Töjby



Prisuppgifter

Objektets pris

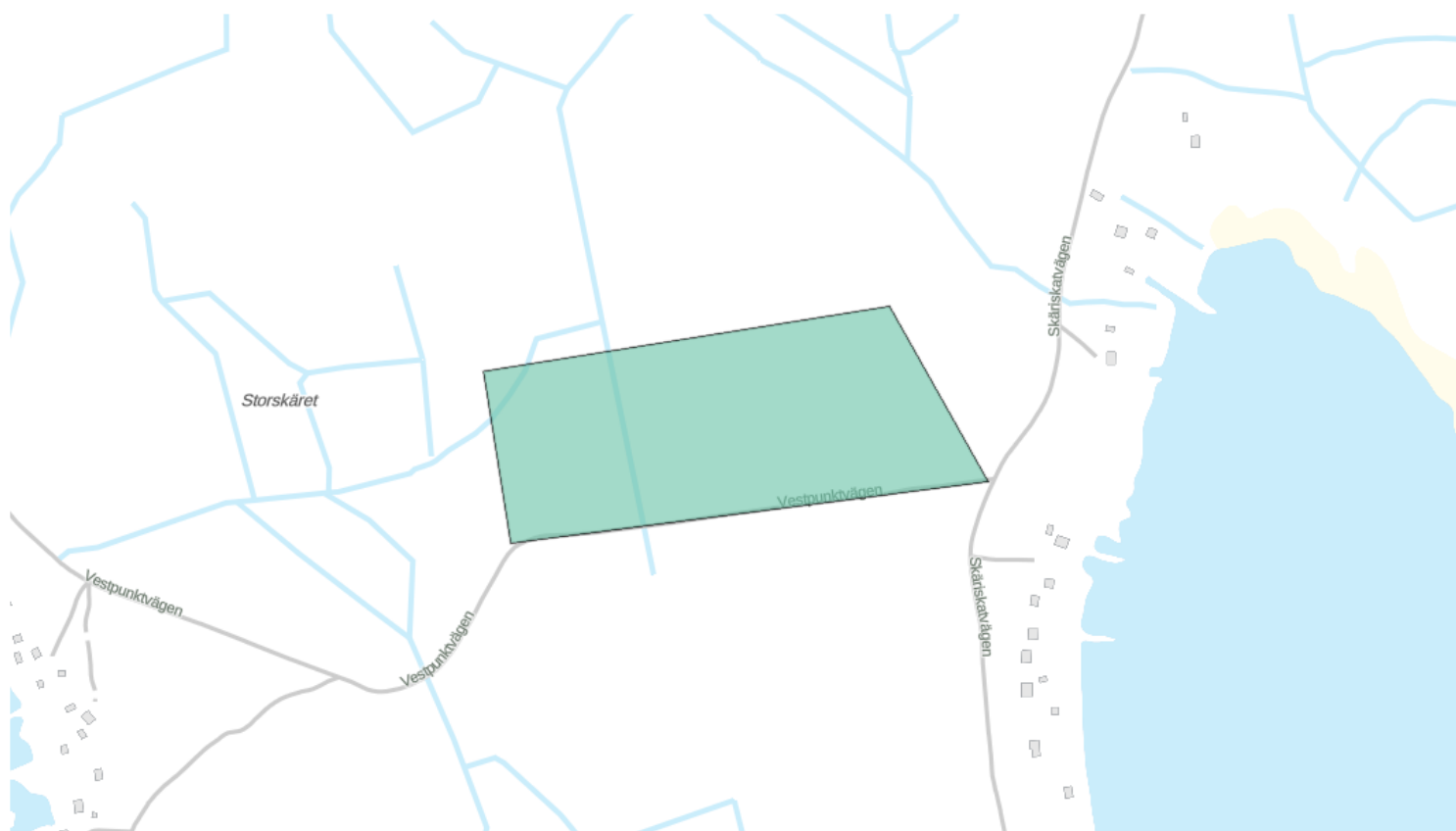
Objektets prisbegäran är 22 074 €. Du kan erbjuda mer eller mindre.

Köparens avgifter

Köpesumma, styckningskostnader, överlåtelseskatt (3 % av köpesumman), köpvittnesarvode (128 €), lagfartslösen (161 €/fastighet)

Kauppahinta, lohkomiskulut, varainsiirtovero (3 % kauppahinnasta), kaupanvahvistajan palkkio (128 €), lainhuudatusmaksu (161 €/kiinteistö)

Karta



Bilder

del av/osa Skogslinden 6:175-M601, Töjby

