



Detta objekt förmedlas av

Niko Keränen

0405688349

niko.keranen@metsatilat.fi

TOMT (FASTIGHET)

Sysimö 751-404-6-227

Simo

OBJEKTNUMMER: 240614889

Prisbegäran

25 000,00 €

Yta

5,593 ha

Mängden gagnvirke

- m³

Lämna anbud senast

23.5.2024 12:00

Simossa 5,593 ha kiinteistö Koivuluodon saarella

Simossa Koivuluodon saarella 5,593 ha kiinteistö. Alueella voimassa meren rannikon yleiskaava, kaavassa kiinteistöllä loma-asuntoalue ja maa- ja metsätalousaluetta, jolla ulkoilunohjaamistarvetta tai ympäristöarvoja. Yleiskaavassa kiinteistöllä kaksi rakentamatonta loma-asunnon rakennuspaikka, yhdelle rakennuspaikalle saa rakentaa yhden loma-asunnon, jonka enimmäis kerrosala saa olla 100 k-m². Rakentaminen on sijoitettava vähintään 25 m päähän rantaviivasta. Kiinteistön kohdalla rannassa vesijättöä, kiinteistö ei rajoitu suoraan rantaviivaan. Kaavakartta ja kaavamääräys liitteenä.

Kiinteistöllä puustoa yhteensä noin 500 m³, puustosta noin puolet koivua.

Kiinteistö sijaitsee luonnonsuojeluohjelma alueella Simojoen suun kulttuurimaisemat.

Fastighetens uppgifter

Sysimö

Kiinteistön nimi	Sysimö
Kiinteistötunnus	751-404-6-227
Osoite	Simo
Kiinteistötyyppi	Tontti
Kiinteistötyypin tarkennus	Kiinteistö

MAAPOHJA

Oma	Kyllä
Pinta-ala	5,593 ha
Lisätiedot pinta-alasta	Kiinteistörekisteriote

VESIALUE

Vesijättö	Kiinteistön edustalla rannalla vesijättöä, vesijätöllä puustoa.
-----------	---

KAAVOITUS JA MUUT TIEDOT

Yleiskaava	Kyllä
Kaavan kuvaus	Meren rannikon yleiskaava, hyväksymispäivämäärä 1.7.1998.
Web-osoite kaavaan	https://kartat.sweco.fi/simo/
Rakennuspaikkojen määrä, laatu ja rakennusoikeus	Kaksi uutta rakennuspaikka, loma-asunnon rakennuspaikka, enimmäis kerrosala 100 k-m2
Rakennusoikeuden lisätietoja antaa	Simon kunnan rakennusvalvonta

RASITUKSET, RASITTEET JA OIKEUDET

Osuudet yhteisiin alueisiin ja erityisiin etuuksiin	Osuudet yhteisiin alueisiin ja erityisiin etuuksiin ovat osa kiinteistöä ja kuuluvat kauppaan
---	---

YMPÄRISTÖ JA MAAPERÄ



Kohteella suojelualue	Kyllä Kiinteistö sijaitsee Simojoen suun kulttuurimaisemat suojelualueella. Valtakunnallisesti arvokas kulttuurimaisema.
-----------------------	---

Nedladdningsbart material

Material som kan laddas ner finns på adressen <https://www.metsatilat.fi/osta/240614889>

Sysimö

<https://www.metsatilat.fi/osta/240614889>

 **Översiktskarta**
map (31).pdf **Planbestämmelse**
2.pdf **Fastighetsregisterutdrag**
751-404-6-227_KO_1713168369413.pdf **Plankarta**
simo (1).pdf **Flygbild**
llmakuva.pdf **Fastighetskarta**
751-404-6-227_ATKT_1713168371995.pdf

Prisuppgifter

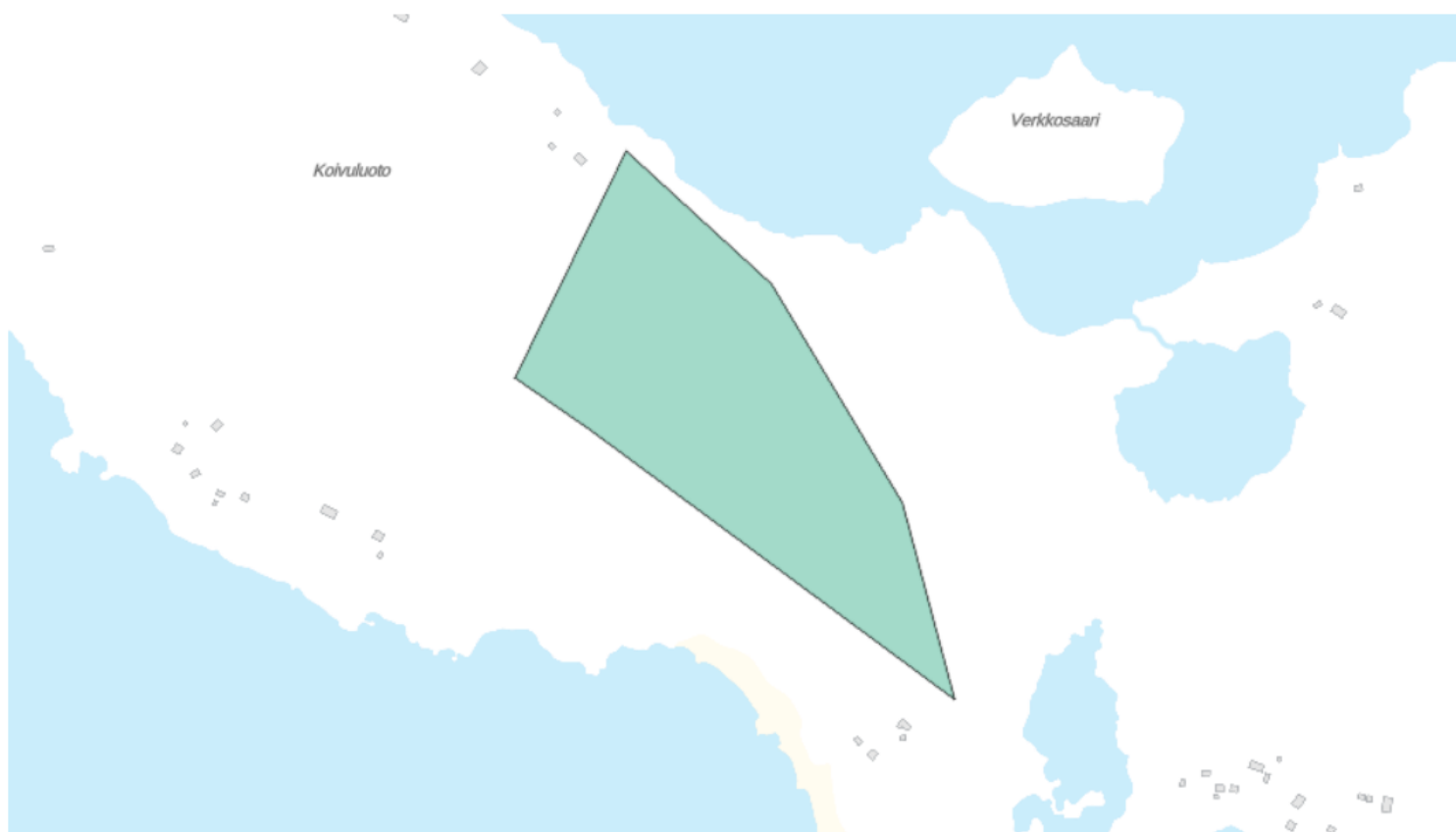
Objektets pris

Objektets prisbegäran är 25 000 €. Du kan erbjuda mer eller mindre.

Köparens avgifter

Ostaja maksaa kauppahinnan lisäksi kaupanvahvistajan palkkion 128 euroa, varainsiirtoveron 3% kauppahinnasta, lainhuudon haun 161 euroa ja mahdolliset lohkomiskulut Maanmittauslaitoksen taksojen mukaan. Mahdollisessa sähköisessä kiinteistökaupassa ostaja maksaa Maanmittauslaitoksen sähköisen kiinteistövaihdamman palvelumaksun 221 euroa.

Karta



Bilder

Sysimö

