



## SKOGSFÄSTIGHET (FÄSTIGHET)

**HEPOLA 620-412-25-10  
PUOLANGAN KK:Itä n. 26  
km PALJAKASSA**

Puolanka

OBJEKTNUMMER: 240614667

Prisbegäran

**101 000,00 €**

Yta

**44,19 ha**

Mängden gagnvirke

**2 610 m<sup>3</sup>**

Lämna anbud senast

**30.4.2024 23:59**

Detta objekt förmedlas av

**Tuomo Törrö**

+358400184017

tuomo.torro@metsatilat.fi

**Monikäyttöinen helposti saavutettava HEPOLA 620-412-25-10 44,19 ha kiinteistökokonaisuus kasvuisilla ja tuottoisilla kasvupohjilla n. 26 km Puolangan kk:Itä Paljakassa.**

Helposti saavutettava HEPOLA 620-412-25-10 44,19 ha kiinteistö Paljakassa n. 26 km Puolangan kk:Itä tiestön laidalla. Metsät pääosin kesäkorjuukelpoisia varttuneita ja uudistuskypsiä sekä puustoa n. 2620 m<sup>3</sup> ja hakkuumahdollisuutta n. 850 m<sup>3</sup>. Monikäyttömahdollisuuksia Hepolammin (rantaa n. 200 m) ja Paljakan matkailukeskuksen läheisyyden ja metsästysaktiiviteettien kautta (pääsy metsästysseuran jäsenyyteen mahdollista). Monipuolinen ja kehittämiskelpoinen sijoituskohte, jossa puusto hyvässä kasvu-, arvokasvu- ja tuottovaiheessa. Mahdollisuus tehdä myös ostotarjouksia myös palstoittain tai määrääloittain ostotarjouksen lisätiedoissa yksilöiden. Kohteen lentovideo löytyy selaamalla kuvaluettelon lopusta

## Fastighetens uppgifter

## HEPOLA

Kiinteistön nimi	HEPOLA
Kiinteistötunnus	620-412-25-10
Osoite	Kotila, 89200, Puolanka
Kiinteistötyyppi	Metsätila
Kiinteistötyypin tarkennus	Kiinteistö

## MAAPOHJA

Oma	Kyllä
Pinta-ala	44,19 ha

## VESIALUE

Vesialueen pinta-ala	2,34 ha
Omaa rantaviivaa	Kyllä 200 m, lampi. pehmytpohjainen

## KAAVOITUS JA MUUT TIEDOT

Kaava	Ei kaavaa
-------	-----------

## LIITTYMÄT

Tie perille	Kyllä yleinen tie
-------------	----------------------

## RASITUKSET, RASITTEET JA OIKEUDET

Kiinnitykset/rasitukset	on sähköiset panttikirjat ylä-kainuun op:llä, jotka voidaan siirtää ostajalle tai kuolettaa sopimuksen mukaan
Osuudet yhteisiin alueisiin ja erityisiin etuuksiin	Osuudet yhteisiin alueisiin ja erityisiin etuuksiin ovat osa kiinteistöä ja kuuluvat kauppaan

## AJO-OHJEET

Ajo-ohjeet	Puolangan kk:ltä ajetaan kantatietä 78 Paltamon suuntaan n. 13,5 km ja käännetään vasemmalle Hoikanvaaran tielle, jota pitkin ajetaan n. 12,6 km ja kohdekiinteistö on tien oikealla puolella.
------------	--

## YMPÄRISTÖ JA MAAPERÄ

Metsästysvuokrasopimus	Kyllä Kotila Erä ry.
------------------------	-------------------------



## Information om skogstillgångar: HEPOLA

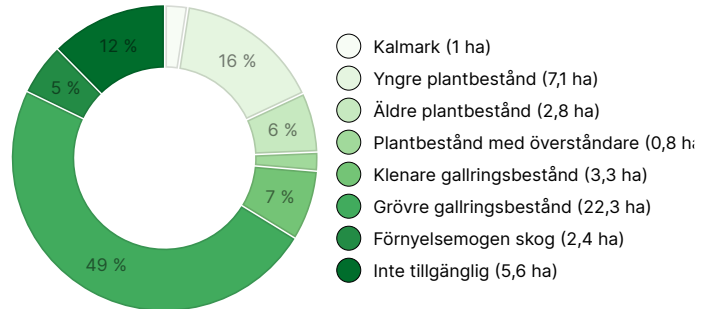
### MÄNGDEN GAGNVIRKE

Huvudsaklig trädart	mängd
Tall (massaved)	280 m <sup>3</sup>
Tall (timmer)	187 m <sup>3</sup>
Gran (massaved)	938 m <sup>3</sup>
Gran (timmer)	570 m <sup>3</sup>
Glasbjörk (massaved)	529 m <sup>3</sup>
Glasbjörk (timmer)	9 m <sup>3</sup>
Asp (massaved)	74 m <sup>3</sup>
Gråal (massaved)	13 m <sup>3</sup>
Lövträd (massaved)	10 m <sup>3</sup>
<b>Totalt</b>	<b>2 610 m<sup>3</sup></b>

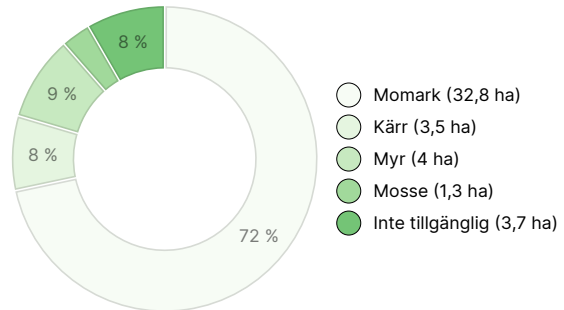
### MÄNGDEN MARKBOTTEN

Markbotten	mängd
Skogsmark	39,6 ha
Tvinmark	0,6 ha
Impediment	1,3 ha
Annan mark	2,8 ha
Vattendrag	1 ha
<b>Totalt</b>	<b>45,3 ha</b>

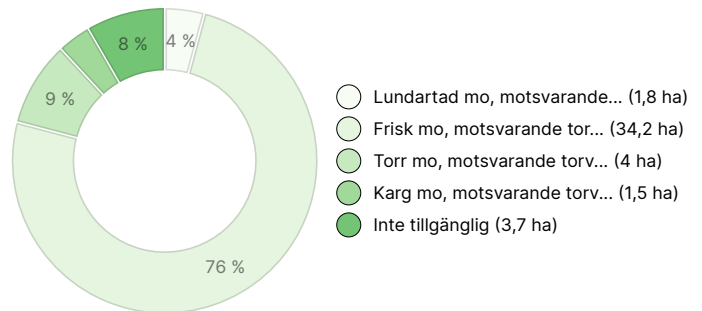
### UTVECKLINGSKLASSFÖRDELNING



### VÄXTPLATSFÖRDELNING



### VÄXTPLATSENS FERTILITETSFÖRDELNING



## Nedladdningsbart material

Material som kan laddas ner finns på adressen <https://www.metsatilat.fi/osta/240614667>

### HEPOLA

[Skogsvärdering](#)  
Hepola metsäarvio\_kartat\_ivkuva\_latvuskartta.pdf

[Fastighetsregisterutdrag](#)  
620-412-25-10\_KO\_1713443562743.pdf

[Fastighetskarta](#)  
620-412-25-10\_ATKT\_1713443564927.pdf

## Prisuppgifter

### Objektets pris

Objektets prisbegäran är 101 000 €. Du kan erbjuda mer eller mindre.

### Köparens avgifter

Varainsiirtovero 3 % kauppasummasta, kaupanvahvistuspalkkion osalta puolet 128eur/2= 64 eur(myyjä vastaa toisesta puolesta), lainhuudatuskulut 158 eur ja määräalakaupassa maanmittauslaitoksen hinnaston mukaiset lohkomiskulut.

## Karta

## Bilder

HEPOLA



Dronekuva vas.laita 27 oik. 26 Hepolammen suuntaan



kuvio 6



kuvio 7



kuvio 7.1



kuvio 9



kuvio 11




kuvio 12



kuvio 13



kuvio 14



kuvio 16




kuvio 18



kuvio 20



kuvio 21




kuvio 23



kuvio 24



kuvio 25



kuvio 26



kuvio 27



kuvio 27 kuva 2



kuvio 29



kuvio 31



kuvio 32



kuvio 32



Dronekuva kuvio 27 päältä länteen edessä kuvio 26



Dronekuva kuvio 27 päältä Hepolammelle



Dronekuva kuvio 31 päältä Hepolammelle