



SKOGSFÄSTIGHET (FÄSTIGHET)

**Puumala, Mustinmäki 1:73,
6,66 ha**

Puumala

OBJEKTNUMMER: 240215349

Prisbegäran

22 000,00 €

Yta

6,66 ha

Mängden gagnvirke

207 m³

Lämna anbud senast

29.5.2024 15:00



Detta objekt förmedlas av

Tommi Seppänen

040-1504714

tommi.seppanen@metsatilat.fi

Taimikkovaltainen metsätila

Taimikkovaltainen 6,66 hehtaarin metsätila. Taimikot hyvässä kasvuvauhdissa. Tie kulkee tilan läpi

Fastighetens uppgifter

Mustinmäki

Kiinteistön nimi	Mustinmäki
Kiinteistötunnus	623-438-1-73
Osoite	Mustinlahdentie, Puumala
Kiinteistötyyppi	Metsätila
Kiinteistötyypin tarkennus	Kiinteistö

MAAPOHJA

Oma	Kyllä
Pinta-ala	6,66 ha
Lisätiedot pinta-alasta	Kiinteistörekisteriotteen mukainen

VESIALUE

Omaa rantaviivaa	Kyllä 19 m, lampi
------------------	----------------------

KAAVOITUS JA MUUT TIEDOT

Yleiskaava	Kyllä
Kaavan kuvaus	Haapaselän osayleiskaava Kaavamerkintä M ja M-1

LIITTYMÄT

Tie perille	Kyllä Mustinlahdentie
-------------	--------------------------

RASITUKSET, RASITTEET JA OIKEUDET

Osuudet yhteisiin alueisiin ja erityisiin etuuksiin	Yhteinen vesialue 623-876-16-3 Kietävälä-Varmavirta osakas-kunta Osuudet yhteisiin alueisiin ja erityisiin etuuksiin ovat osa kiinteistöä ja kuuluvat kauppaan
---	---

AJO-OHJEET

Ajo-ohjeet	Mustinlahdentie noin 600 metriä, ja ollaan tilalla
------------	--

Information om skogstillgångar: Mustinmäki

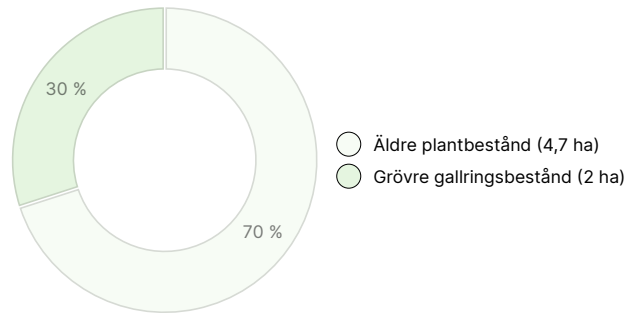
MÄNGDEN GAGNVIRKE

Huvudsaklig trädart	mängd
Tall (massaved)	29 m ³
Tall (timmer)	8 m ³
Gran (massaved)	19 m ³
Gran (timmer)	20 m ³
Vårtbjörk (massaved)	104 m ³
Vårtbjörk (timmer)	27 m ³
Totalt	207 m³

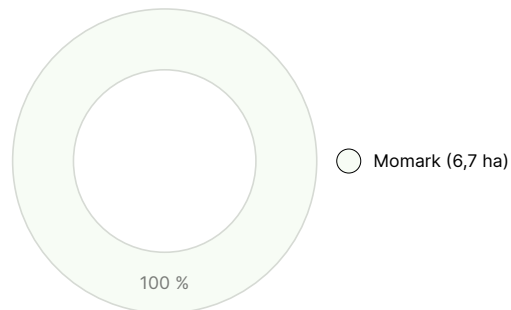
MÄNGDEN MARKBOTTEN

Markbotten	mängd
Skogsmark	6,7 ha
Totalt	6,7 ha

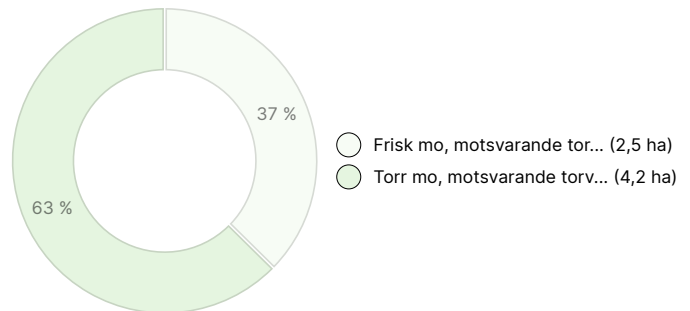
UTVECKLINGSKLASSFÖRDELNING



VÄXTPLATSFÖRDELNING






VÄXTPLATSENS FERTILITETSFÖRDELNING




Nedladdningsbart material

Material som kan laddas ner finns på adressen <https://www.metsatilat.fi/osta/240215349>

Mustinmäki

-  Skogsvärdering
MetsäarvioMustinmäki.pdf
-  Figurkarta
Kuviokartta1.pdf
-  Fastighetskarta
623-438-1-73_ATKT_1715155092438.pdf

-  Figurkarta
Kuviokartta.pdf
-  Fastighetsregisterutdrag
623-438-1-73_KO_1715155084405.pdf

Prisuppgifter

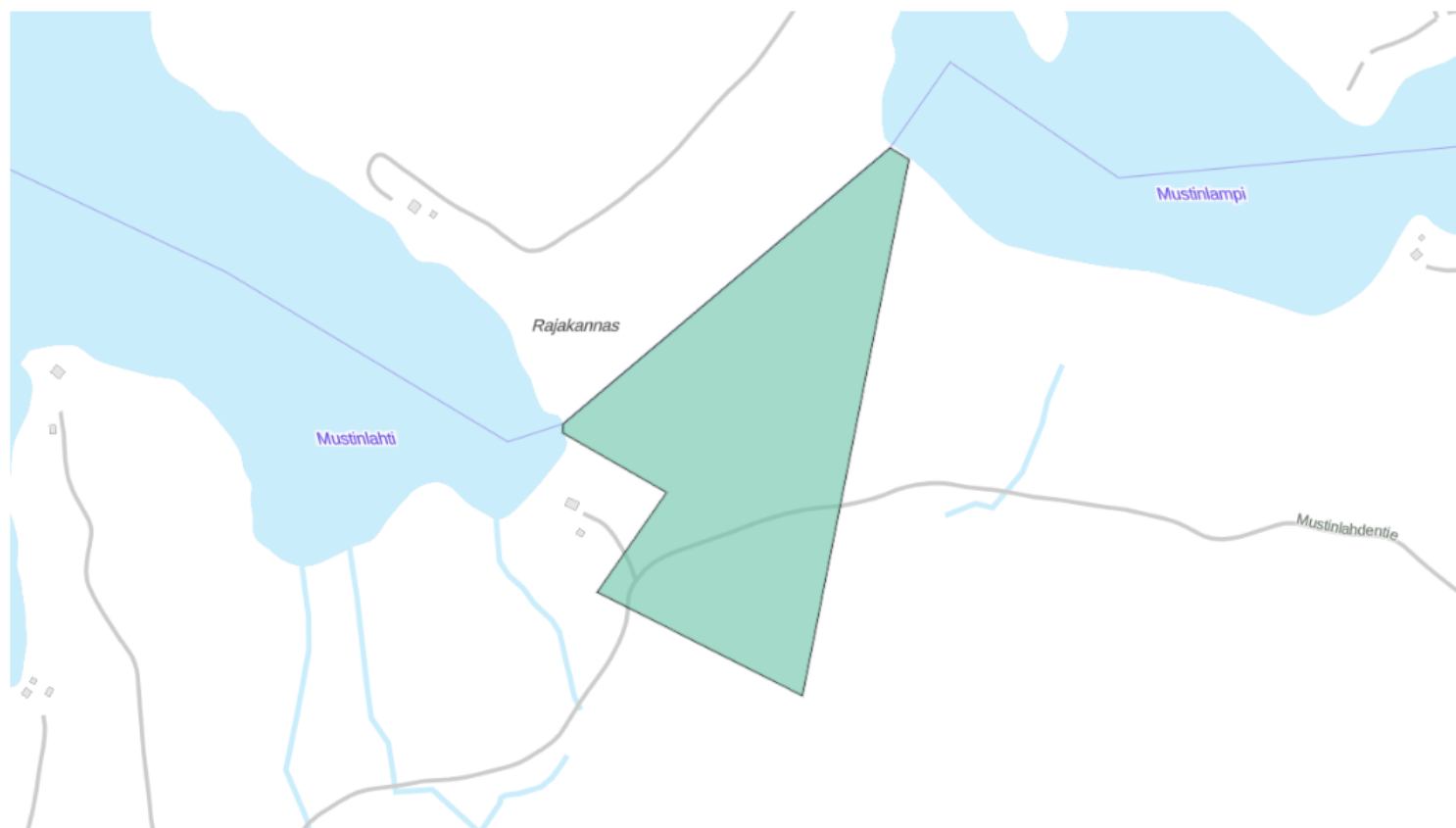
Objektets pris

Objektets prisbegäran är 22 000 €. Du kan erbjuda mer eller mindre.

Köparens avgifter

Ostaja maksaa kauppahinnan lisäksi kaupanvahvistajan palkkion 128 euroa, varainsiirtoveron 3% kauppahinnasta, lainhuudon haun 161 euroa ja mahdolliset lohkomiskulut Maanmittauslaitoksen taksojen mukaan. Mahdollisessa sähköisessä kiinteistökaupassa ostaja maksaa Maanmittauslaitoksen sähköisen kiinteistövaihdannan palvelumaksun 221 euroa.

Karta



Bilder

Mustinmäki

