



SKOGSFÄSTIGHET (FÄSTIGHET)

## Kankaanpään Honkajoki

Kankaanpää

OBJEKTNUMMER: 230514132

Prisbegäran

**37 000,00 €**

Yta

**5,161 ha**

Mängden gagnvirke

**504 m<sup>3</sup>**



Detta objekt förmedlas av

**Marita Säämäki**

+358405224322

marita.saamaki@metsatilat.fi

**Lahellä Honkajoen keskustaa kahden palstan metsätila. Molemmissa palstoissa on vähän peltoa.**

Kahdessa palstassa oleva metsätila. Molemmilla palstoilla vähän peltoa, jolla ei ole tukioikeuksia.

Metsät ovat mustikkatyyppiä ja uudistuskypsiä.

Tarjoukset välittäjälle

## Fastighetens uppgifter

	Hakamäki
<b>Kiinteistön nimi</b>	Hakamäki
<b>Kiinteistötunnus</b>	99-403-5-183
<b>Osoite</b>	Kankaanpää
<b>Kiinteistötyyppi</b>	Metsätila
<b>Kiinteistötyypin tarkennus</b>	Kiinteistö
MAAPOHJA	
<b>Oma</b>	Kyllä
<b>Pinta-ala</b>	5,161 ha
KAAVOITUS JA MUUT TIEDOT	
<b>Yleiskaava</b>	Kyllä
Kaavan kuvaus	Yleiskaava(099-101108§35)
LIITTYMÄT	
<b>Tie perille</b>	Kyllä
RASITUKSET, RASITTEET JA OIKEUDET	
<b>Kiinnitykset/rasitukset</b>	Vuokraoikeus 11.12.2020 Asianumero / arkistoviite: MML/757766/73/2020 Laitostunnus: 99-403-5-183-L1 Etusija: 11.12.2020 Oikeuden laji: Vuokraoikeus, laitos Asiakirjat: Vuokrasopimus, 26.9.2020 Voimassaolo: 26.9.2020 - 31.12.2055 Pinta-ala: 4,57 ha Vuokralaiset: Neoen Renewables Finland Oy, 2945811-1
<b>Rasitteet</b>	Tieoikeus Rekisteröintipvm: 6.1.2006 Arkistoviite: MMLm/36343/33/2005 Oikeudetut: 99-403-5-156 ANTINLUOMA Rasitettu: 99-403-5-183 Hakamäki
<b>Osuudet yhteisiin alueisiin ja erityisiin etuuksiin</b>	Yhteinen vesialue 99-403-876-8 Salosen ja Saukon vesialueet Yhteinen maa-alue 99-403-878-1 Tientekoaineen ottopaikka Yhteinen maa-alue 99-403-878-4 Pellavalikomapaikka

## Information om skogstillgångar: Hakamäki

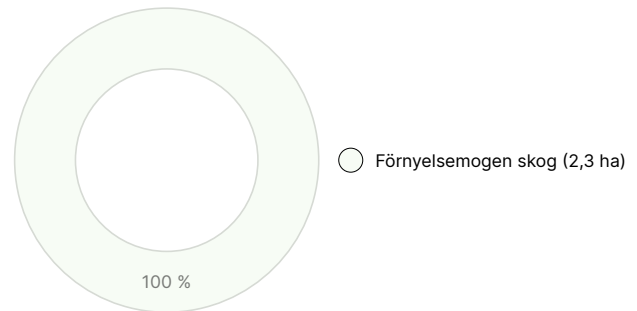
### MÄNGDEN GAGNVIRKE

Huvudsaklig trädart	mängd
Tall (massaved)	54 m <sup>3</sup>
Tall (timmer)	68 m <sup>3</sup>
Gran (massaved)	85 m <sup>3</sup>
Gran (timmer)	115 m <sup>3</sup>
Glasbjörk (massaved)	117 m <sup>3</sup>
Glasbjörk (timmer)	29 m <sup>3</sup>
Asp (massaved)	36 m <sup>3</sup>
<b>Totalt</b>	<b>504 m<sup>3</sup></b>


### MÄNGDEN MARKBOTTEN

Markbotten	mängd
Skogsmark	2,3 ha
<b>Totalt</b>	<b>2,3 ha</b>

### UTVECKLINGSKLASSFÖRDELNING



### VÄXTPLATSFÖRDELNING



### VÄXTPLATSENS FERTILITETSFÖRDELNING



## Nedladdningsbart material

Material som kan laddas ner finns på adressen <https://www.metsatilat.fi/osta/230514132>

### Hakamäki



Skogsvärdering  
Hakamäki arvio.pdf



Allmän karta  
Kartta Hakamäki.pdf

## Prisuppgifter

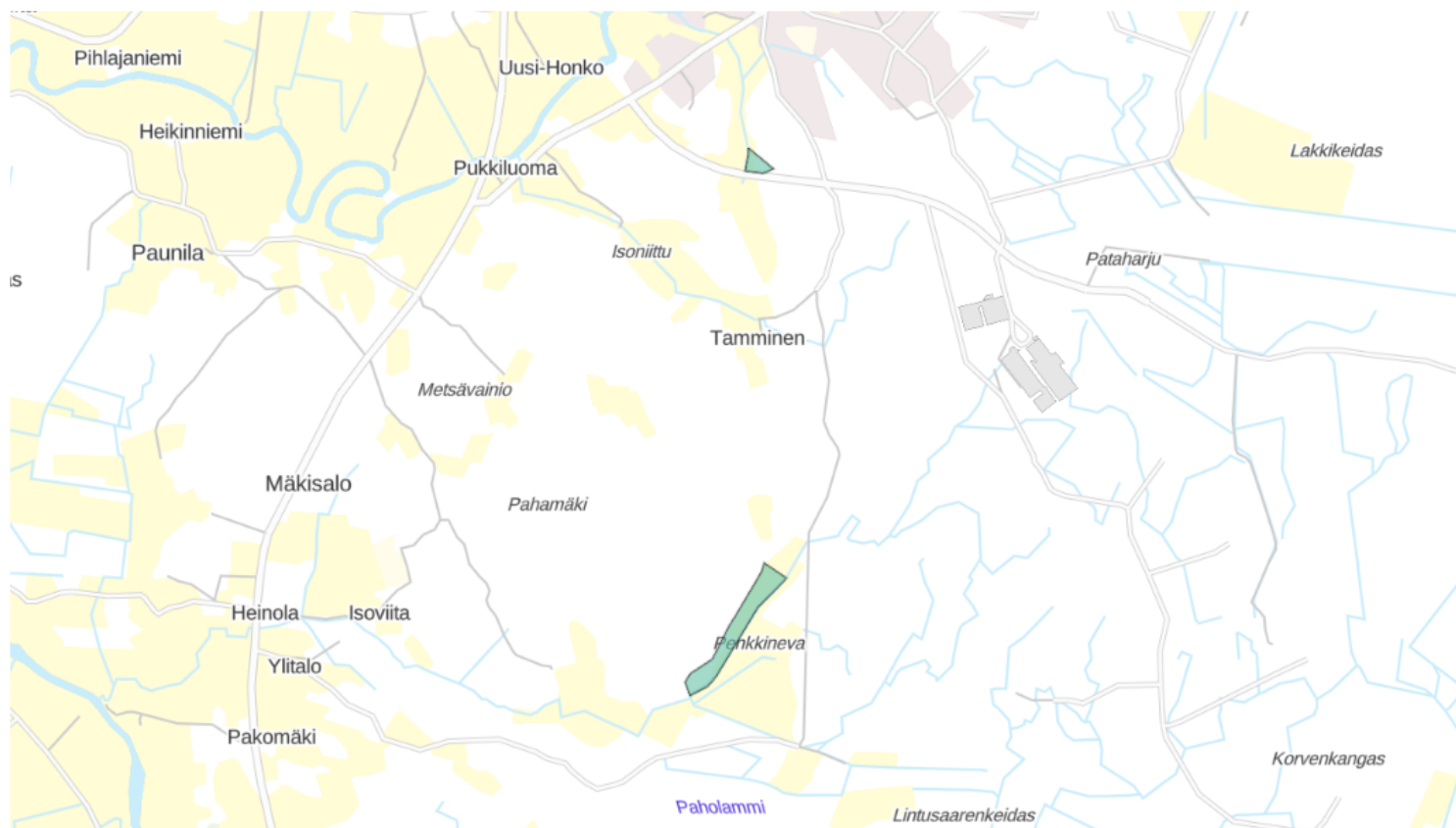
### Objektets pris

Objektets prisbegäran är 37 000 €. Du kan erbjuda mer eller mindre.

### Köparens avgifter

Ostaja maksaa kauppahinnan lisäksi kaupanvahvistajan palkkion 120 euroa, varainsiirtoveron 4% kauppahinnasta, lainhuudon haun 151 euroa ja mahdolliset lohkomiskulut Maanmittauslaitoksen taksojen mukaan. Mahdollisessa sähköisessä kiinteistökaupassa ostaja maksaa maanmittauslaitoksen sähköisen kiinteistövaihdamman palvelumaksun 207 euroa.

## Karta



## Bilder

### Hakamäki

